

ЛЮБИТЕЛЬСКОЕ РЫБОЛОВСТВО В РЕКАХ, ЯВЛЯЮЩИХСЯ МЕСТОМ НЕРЕСТА ЛОСОСЯ АТЛАНТИЧЕСКОГО (СЕМГИ) НА ТЕРРИТОРИИ АРХАНГЕЛЬСКОЙ ОБЛАСТИ

В водных объектах рыбохозяйственного значения со всеми притоками, **являющихся местом нереста лосося атлантического (семги) возможно осуществление любительской рыбалки :**

- ③ На рыболовных участках, предоставленных для организации любительского рыболовства, разрешенными орудиями добычи (вылова) и в разрешенные периоды добычи (вылова) без ограничения по приманкам.
- ③ Добычи (вылова) рыб ручными крючковыми орудиями добычи (вылова) с общим количеством одинарных крючков не более четырех на орудиях добычи (вылова) у гражданина в разрешенные периоды без применения искусственных приманок – с момента распаления льда и до периода ледостава.
- ③ Подледного лова крючковыми орудиями добычи (вылова) с количеством одинарных, двойных или тройных крючков (далее - крючков) не более 4 на каждом орудии добычи (вылова), находящемся у гражданина (без ограничения по приманкам).
- ③ Ручными крючковыми орудиями добычи (вылова) с общим количеством крючков не более 10 на орудиях добычи (вылова) у гражданина согласно приложению № 3 «Перечень рек и ручьев, являющихся местом нереста лосося атлантического (семги) на территории Архангельской области» к Правилам рыболовства (приложение № 4).
- ③ Добычи (вылова) миноги ловушками (кроме сетных) в реках Мезень, Онега в границах Архангельской области.

Запрещается :

Осуществление подводной охоты в реках и ручьях со всеми притоками.

Добыча (вылов) на поддев во внутренних водах.

Установка сетей в верхних слоях воды (верхоплавом).

ПРИЛОЖЕНИЕ № 3




ПРИЛОЖЕНИЕ № 4



ЗАПРЕЩАЕТСЯ ДОБЫЧА ВНЕ РЫБОЛОВНЫХ УЧАСТКОВ :

ЛОСОСЯ АТЛАНТИЧЕСКОГО (СЕМГИ), НЕЛЬМЫ,
ТАЙМЕНЯ, ГОЛЬЦОВ (АРКТИЧЕСКИХ ПРОХОДНЫХ),
ОМУЛЯ АРКТИЧЕСКОГО, КРАБА КАМЧАТСКОГО,
СТЕРЛЯДИ, МОРСКИХ МЛЕКОПИТАЮЩИХ

При случайной поимке указанные виды водных биоресурсов подлежат выпуску в естественную среду обитания с наименьшими повреждениями



ЛЮБИТЕЛЬСКОЕ РЫБОЛОВСТВО НА ПРОЧИХ РЕКАХ, НЕ ЯВЛЯЮЩИХСЯ МЕСТОМ НЕРЕСТА ЛОСОСЯ АТЛАНТИЧЕСКОГО (СЕМГИ), НА ТЕРРИТОРИИ АРХАНГЕЛЬСКОЙ ОБЛАСТИ

Разрешается осуществление любительского рыболовства :

Ручными крючковыми орудиями добычи (вылова) всех видов и наименований с общим количеством крючков не более 100 штук на орудиях добычи (вылова) у гражданина.

Ловушками (за исключением сетных) длиной всего устройства не более 3 м, диаметром не более 0,2 м для добычи (вылова) миноги в реках Мезень, Онега (в границах Архангельской области) в количестве не более 3 штук на одного гражданина.

Ручными сетными подъемниками диаметром до 2 м в количестве не более 1 штуки на одного гражданина.

В отношении горбуши гражданами за пределами рыболовных участков в водных объектах разрешенными орудиями лова.

Ручными крючковыми орудиями добычи (вылова) с общим количеством одинарных крючков не более 10 на орудиях добычи (вылова) у гражданина на участках дельты реки Северная Двина :

- ⊗ В северной части дельты реки Северная Двина на участках юго-западнее береговой линии острова Лебедин Сухого моря, острова Муровой до деревни Лапоминка, включая Чижовские няши, далее на участках, расположенных севернее условной линии, проходящей через южную оконечность острова Торосов, южную оконечность острова Камбалий, северную оконечность острова Холоповец, протоки Кривая Стрежь, Большая Солокоцкая (и в самих протоках), передний створный знак Солокоцкий, далее через остров Егоров к северной оконечности острова Волок, по северному берегу острова Лясомин, южную оконечность острова Лебедин Никольского рукава и южную оконечность острова Гремиха до морских участков Двинского залива, граничащих по линии островов : Гремиха - Сельдяная Кошка - Разбойник - Лебедин губы Сухое море.
- ⊗ В дельте реки Северная Двина на участке Сафроновская губа, Горбы между островами Волок, Лясомин, Тайнокурье и Подостров.


Запрещается :

Добыча (вылов) на поддев во внутренних водах.

ЗАПРЕЩАЕТСЯ ДОБЫЧА ВНЕ РЫБОЛОВНЫХ УЧАСТКОВ :

ЛОСОСЯ АТЛАНТИЧЕСКОГО (СЕМГИ), НЕЛЬМЫ,
ТАЙМЕНЯ, ГОЛЬЦОВ (АРКТИЧЕСКИХ ПРОХОДНЫХ),
ОМУЛЯ АРКТИЧЕСКОГО, КРАБА КАМЧАТСКОГО,
СТЕРЛЯДИ, МОРСКИХ МЛЕКОПИТАЮЩИХ

При случайной поимке указанные виды водных биоресурсов подлежат выпуску в естественную среду обитания с наименьшими повреждениями



ЛЮБИТЕЛЬСКОЕ РЫБОЛОВСТВО В МОРЕ (ЗА ИСКЛЮЧЕНИЕМ АКВАТОРИЙ МОРСКИХ ПОРТОВ), ДЛЯ ГРАЖДАН, ЗАРЕГИСТРИРОВАННЫХ ПО МЕСТУ ЖИТЕЛЬСТВА В СЕЛЬСКИХ ПРИБРЕЖНЫХ НАСЕЛЕННЫХ ПУНКТАХ

Разрешается осуществление любительского рыболовства :

Одностенными ставными сетями (за исключением Унской губы Двинского залива Белого моря (мыс Яреньгский Рог (64°50'35,74" с.ш. – 38°22'09,03" в.д.) и мыс Красногорский Рог (64°48'18,95" с.ш. – 38°26'51,81" в.д.) общей длиной не более 50 м и высотой не более 3 м с размером (шагом) ячеи от 16 до 36 мм на одного гражданина и сетными ловушками разного типа и конструкций с размером (шагом) ячеи в соответствии с приложением 1 в количестве не более 1 штуки на одного гражданина.

Крючковыми орудиями добычи (вылова) всех видов и наименований с общим количеством одинарных, двойных или тройных крючков не более 100 штук.

Добыча (вылов) на поддев.

В отношении горбуши гражданами за пределами рыболовных участков в водных объектах разрешенными орудиями лова.

Запрещается :

Добыча (вылов) на поддев во внутренних водах.

Установка сетей в верхних слоях воды (верхоплавом).

ЛЮБИТЕЛЬСКОЕ РЫБОЛОВСТВО В МОРЕ ДЛЯ ВСЕХ ГРАЖДАН

Разрешается осуществление любительского рыболовства :

Крючковыми орудиями добычи (вылова) всех видов и наименований с общим количеством одинарных, двойных или тройных крючков не более 100 штук на орудиях добычи (вылова) у гражданина.

Добыча (вылов) на поддев.

В отношении горбуши гражданами за пределами рыболовных участков в водных объектах разрешенными орудиями лова.

Запрещается :

Установка сетей в верхних слоях воды (верхоплавом).


ПРИЛОЖЕНИЕ № 1



ЗАПРЕЩАЕТСЯ ДОБЫЧА ВНЕ РЫБОЛОВНЫХ УЧАСТКОВ :

ЛОСОСЯ АТЛАНТИЧЕСКОГО (СЕМГИ), НЕЛЬМЫ,
ТАЙМЕНЯ, ГОЛЬЦОВ (АРКТИЧЕСКИХ ПРОХОДНЫХ),
ОМУЛЯ АРКТИЧЕСКОГО, КРАБА КАМЧАТСКОГО,
СТЕРЛЯДИ, МОРСКИХ МЛЕКОПИТАЮЩИХ

При случайной поимке указанные виды водных биоресурсов подлежат выпуску в естественную среду обитания с наименьшими повреждениями



ЛЮБИТЕЛЬСКОЕ РЫБОЛОВСТВО В ОЗЕРАХ ДО 50 ГА

(перечень озер по муниципальным образованиям приведен в приложении № 5)

Разрешается осуществление любительского рыболовства :

Одностенными ставными сетями общей длиной не более 50 м и высотой не более 3 м с размером (шагом) ячеи в соответствии с таблицей 5 Правил рыболовства и сетными ловушками разного типа и конструкций с размером (шагом) ячеи в соответствии с таблицей 5 Правил рыболовства (приложение № 2) в количестве не более 3 штук на одного гражданина.

Крючковыми орудиями добычи (вылова) всех видов и наименований с общим количеством одинарных, двойных или тройных крючков не более 100 штук на орудиях добычи (вылова) у гражданина.

При использовании сетей при любительском рыболовстве запрещается :

Устанавливать ставные орудия добычи (вылова) в шахматном порядке.

Допускать нахождение ставных сетей в воде (застой сетей) с момента полной их установки до момента выборки:

- ⊙ Более 48 часов в летний период.
- ⊙ Более 72 часов в осенний период.
- ⊙ Более 168 часов при подледной добыче (вылове) водных биоресурсов.

Применять орудия добычи (вылова), имеющие размер и оснастку, а также размер (шаг) ячеи, не соответствующие требованиям Правил рыболовства.

Использовать сетные орудия добычи (вылова), не обозначая их положение с помощью буев или опознавательных знаков, на которые нанесена информация о дате и времени постановки орудий добычи (вылова), номере путевки и номере разрешения на добычу (вылов) водных биоресурсов, выданного юридическому лицу или индивидуальному предпринимателю, а в случае, если путевка на добычу (вылов) водных биоресурсов не предусмотрена, - информация о гражданине (фамилия, имя, отчество (при наличии), дате и времени постановки орудий добычи (вылова)).

Находиться на водных объектах рыбохозяйственного значения, в их водоохранной зоне с сетными орудиями добычи (вылова), не учтенными в территориальных органах Росрыболовства и не имеющими обязательной поштучной маркировки.

Оставлять установленные на водном объекте жаберные сети без контроля лица, осуществляющего их применение.

Запрещается :

Добыча (вылов) на поддев во внутренних водах.

ЛЮБИТЕЛЬСКОЕ РЫБОЛОВСТВО НА ПРОЧИХ ОЗЕРАХ (ОЗЕРАХ ПЛОЩАДЬЮ БОЛЕЕ 50 ГЕКТАР)

Разрешается осуществление любительского рыболовства :

Ручными крючковыми орудиями добычи (вылова) всех видов и наименований с общим количеством крючков не более 100 штук на орудиях добычи (вылова) у гражданина.

В озере Лача с начала периода ледостава до распаления льда - сетными ловушками разного типа и конструкций с размером (шагом) ячеи в соответствии с таблицей 5 Правил рыболовства (приложение № 2), длиной всего устройства ловушки не более 3 м, диаметром ловушки не более 1 м, в количестве не более 1 штуки на одного гражданина.

Запрещается :

Добыча (вылов) на поддев во внутренних водах.

ПРИЛОЖЕНИЕ № 2



ПРИЛОЖЕНИЕ № 5



ЛЮБИТЕЛЬСКОЕ РЫБОЛОВСТВО ДЛЯ ГРАЖДАН

Любительская рыбная ловля – деятельность по добыче (лову) водных биоресурсов в целях личного потребления.

Осуществляется свободно и бесплатно на водных объектах общего пользования за исключением случаев, предусмотренных законодательством.

ОБЩИЕ ЗАПРЕТЫ

Запрещается любительское рыболовство гражданам :

На прудах и обводненных карьерах, используемых для товарной аквакультуры.

С судов и плавучих средств, не зарегистрированных в установленном порядке (за исключением судов и плавучих средств, не подлежащих государственной регистрации).

С применением колющих орудий добычи (вылова), пневматического оружия, огнестрельного оружия (за исключением добычи (вылова) морских млекопитающих), орудий и способов добычи (вылова), воздействующих на водные биоресурсы электрическим током, а также взрывчатых, токсичных, наркотических средств (веществ), самоловящих крючковых снастей и других запрещенных законодательством Российской Федерации орудий и способов добычи (вылова).

Путем протягивания в воде багра или крюка без приманок и наживок для зацепа рыбы (далее - багрение).

Путем оглушения рыбы, находящейся у поверхности воды, путем нанесения ударов по воде или ледовому покрову орудиями добычи (вылова) или иными предметами (глушение).

Путем загона водных биоресурсов в орудие добычи (вылова) с использованием предметов, при ударах которыми в воде создаются звуковые колебания, или с помощью орудий добычи (вылова), которыми рыба загоняется в сеть или ловушку из прибрежной растительности (гон).

На внутренних водных путях, используемых для судоходства (за исключением районов, в которых не создаются помехи водному транспорту в соответствии с законодательством РФ).

На зимовальных ямах в сроки, установленные Правилами рыболовства.

В пределах охраняемых зон отчуждения гидротехнических сооружений и мостов.

В запретных и закрытых районах добычи (вылова) и в запретные для добычи (вылова) сроки (периоды).

На расстоянии менее 0,5 км от территории рыбоводных хозяйств, а также от садков для выращивания и выдерживания рыбы.

В периоды выпуска молоди рыб рыбоводными организациями.

На расстоянии менее 200 м от мест постановки стационарных орудий добычи (вылова), мест постановки ставных и (или) закидных неводов, плавов, рыбоучетных заграждений.

Анадромных видов рыб (семга) за пределами рыболовных участков.

Запрещается :

Допускать загрязнение водных объектов рыбохозяйственного значения и ухудшение естественных условий обитания водных биоресурсов.

Осуществлять подводную охоту в установленных случаях.

Добыча (вылов) сетными орудиями добычи (вылова), в том числе ловушками разного типа и конструкций, за исключением случаев, предусмотренных Правилами рыболовства.

Использование стационарно устанавливаемых крючковых орудий добычи (вылова), имеющих электрический привод.

Установка заколов, завалов и других видов заграждений.

Добыча морских водорослей с использованием драгирующих устройств, включая якоря-кошки.

Применение сетных орудий лова, не зарегистрированных и не промаркированных в порядке, предусмотренном ФЗ от 25 декабря 2018 г. № 475-ФЗ «О любительском рыболовстве и о внесении изменений в отдельные законодательные акты РФ».

ЗАПРЕТНЫЕ ВИДЫ ВОДНЫХ БИОРЕСУРСОВ :

МОЛОДЬ: ЛОСОСЯ АТЛАНТИЧЕСКОГО (СЕМГИ), ПАЛИИ И КУМЖИ (ФОРЕЛИ) (ПРЕСНОВОДНАЯ ЖИЛАЯ ФОРМА)

ЛОСОСЬ ОЗЕРНЫЙ

САМКИ КРАБА КАМЧАТСКОГО

При случайной поимке указанные виды водных биоресурсов подлежат выпуску в естественную среду обитания с наименьшими повреждениями



ЗАПРЕТНЫЕ СРОКИ

Сельди беломорской в Онежском заливе в границах Архангельской области, включая 3-километровую прибрежную зону Соловецких островов и острова Жижгин – с 10 мая по 10 июня.

Наваги в Унской губе (мыс Яреньгский Рог и мыс Красногорский Рог и губе Ухта Онежского залива) – с 20 по 31 января.

Объячеивающими, отцеживающими и стационарными орудиями добычи (вылова) по побережью Онежского, Двинского, Мезенского заливов и Горла Белого моря в границах Архангельской области, за исключением добычи (вылова) сельди беломорской, корюшки азиатской зубастой, наваги – с 10 августа по 10 октября.

Объячеивающими, отцеживающими и стационарными орудиями добычи (вылова) в пресноводных водных объектах рыбохозяйственного значения Архангельской области :

- ⊙ В границах Каргопольского, Няндомского, Коношского, Вельского, Устьянского, Шенкурского, Верхнетоемского, Котласского, Красноборского, Вилегодского, Ленского районов – с 25 апреля по 8 июня.
- ⊙ В границах Плесецкого (в том числе в черте города Мирный), Онежского, Виноградовского, Холмогорского, Приморского (в том числе в черте городов : Архангельска, Новодвинска, Северодвинска), Пинежского районов – с 1 мая по 14 июня.
- ⊙ В границах Лешуконского и Мезенского районов – с 15 мая по 28 июня.
- ⊙ На зимовальных ямах на реках Северная Двина, Вычегда согласно приложению № 4 «Перечень зимовальных ям на территории Архангельской области» к Правилам рыболовства – с 1 октября до распаления (таянья) льда.

ПРИЛОЖЕНИЕ № 4



НОРМАТИВНО-ПРАВОВЫЕ АКТЫ, РЕГУЛИРУЮЩИЕ ЛЮБИТЕЛЬСКОЕ РЫБОЛОВСТВО

Федеральный закон от 20 декабря 2004 г. № 166-ФЗ
«О рыболовстве и сохранении водных биологических ресурсов»

Федеральный закон от 25 декабря 2018 г. № 475-ФЗ
«О любительском рыболовстве и о внесении изменений в отдельные законодательные акты РФ»

Приказ Минсельхоза России от 13 мая 2021 г. № 292
«Об утверждении правил рыболовства для Северного рыбохозяйственного бассейна»

Постановление Правительства Российской Федерации от 30 декабря 2008 г. № 1078
«О проведении конкурса на право заключения договора пользования рыболовным участком для организации любительского рыболовства и заключения такого договора»

Распоряжение Правительства Российской Федерации от 24 октября 2019 г. № 2513-р
«Об утверждении перечня районов добычи (вылова) водных биологических ресурсов»

Приказ Минсельхоза России от 23 октября 2019 г. № 596
«Об утверждении Перечня особо ценных и ценных видов водных биологических ресурсов»

Приказ Росрыболовства от 26 февраля 2009 г. № 147
«Об утверждении Перечня анадромных видов рыб, добыча (вылов) которых осуществляется в соответствии со статьей 29.1 Федерального закона «О рыболовстве и сохранении водных биологических ресурсов»

Суточная норма добычи (вылова) не запрещенных видов водных биологических ресурсов

По путевке – по норме, установленной в путевке.

Без путевки – согласно таблице Правил рыболовства.

Суммарная суточная норма добычи (вылова) во внутренних водах Российской Федерации, за исключением внутренних морских вод Российской Федерации, для всех видов водных биоресурсов, не указанных в таблице, составляет не более 25 кг или один экземпляр в случае, если его вес превышает 25 кг.

Суммарная суточная норма добычи (вылова) в территориальном море Российской Федерации и внутренних морских водах Российской Федерации для всех видов водных биоресурсов, не указанных в таблице, составляет не более 50 кг.

Добыча (вылов) водных биоресурсов разрешается в размере не более одной суточной нормы при пребывании на водном объекте течение одних суток.

В случае пребывания на водном объекте более одних суток независимо от времени пребывания на водном объекте добыча (вылов) водных биоресурсов разрешается в размере не более двух суточных норм добычи (вылова).

В случае превышения суммарной суточной нормы добыча (вылов) водных биоресурсов прекращается.

ВИДЫ ВОДНЫХ БИОРЕСУРСОВ	СУТОЧНАЯ НОРМА ДОБЫЧИ (ВЫЛОВА)	
	БАРЕНЦЕВО МОРЕ	БЕЛОЕ МОРЕ
Треска, пикша, сайда, зубатка (все виды), камбала (все виды), сельдь (все виды)	Всех видов суммарно 100 кг	Всех видов суммарно 50 кг
Мойва	100 кг	100 кг
Сайка	100 кг	100 кг
Сиг (в границах акватории морского порта Архангельск)	-	2 кг
Виды водных биоресурсов	Внутренние воды РФ, за исключением внутренних морских вод РФ	
	Архангельская область	
Кумжа (форель) (все формы вида)	10 кг	
Гольцы (все формы вида, за исключением арктических проходных)	10 кг	
Сиг (все формы вида)	10 кг	
Хариус	10 кг	
Лещ (жилая форма)	10 кг	
Щука	15 кг	

ЛЮБИТЕЛЬСКОЕ РЫБОЛОВСТВО ДЛЯ ГРАЖДАН НА РЫБОЛОВНЫХ УЧАСТКАХ

На рыболовных участках для организации любительского рыболовства **вылов разрешен только при наличии путевки.**

В путевке должен быть указан вид водных биоресурсов и его объем для добычи (вылова), район добычи (вылова) в пределах рыболовного участка, орудия добычи (вылова), срок ее действия.

По окончании рыбалки в путевку вносятся сведения об объеме добытых (выловленных) водных биоресурсов.

При себе необходимо иметь путевку и документ, удостоверяющий личность.

По путевкам рыбалка разрешается :

Орудиями добычи (вылова), не запрещенными для осуществления любительского рыболовства без путевок.

Сетными ловушками различных конструкций с внутренним размером и размером (шагом) ячеи (приложения № 1 и № 2).

Отцеживающими орудиями добычи (вылова) (неводами различных конструкций) и объеживающими орудиями добычи (вылова) с внутренним размером и размером (шагом) ячеи (приложения № 1 и № 2) длиной не более 75 м.

Одностенными ставными сетями общей длиной не более 50 м и высотой не более 3 м на одного гражданина с размером (шагом) ячеи (приложения № 1 и № 2).

Во внутренних морских водах одностенными ставными сетями общей длиной не более 50 м и высотой не более 3 м на одного гражданина с размером (шагом) ячеи (приложения № 1).

Ламинарий и фукусов методом ручного скашивания косой или орудиями, имеющими режущий принцип действия, а также водолазным способом.

В реке Мезень в границах Архангельской области плавными сетями с размером (шагом) ячеи (приложения № 2).

Запрещается :

Превышать объем и количество добытых (выловленных) водных биоресурсов, установленные в путевке.

Устанавливать ставные орудия добычи (вылова) в шахматном порядке.

Допускать нахождение ставных сетей в воде (застой сетей) с момента полной их установки до момента выборки :

- ⊙ Более 48 часов в летний период
- ⊙ Более 72 часов в осенний период
- ⊙ Более 168 часов при подледной добыче (вылове) водных биоресурсов.

Применять орудия добычи (вылова), имеющие размер и оснастку, а также размер (шаг) ячеи, не соответствующие требованиям Правил рыболовства.

Использовать сетные орудия добычи (вылова), не обозначая их положение с помощью буйев или опознавательных знаков, на которые нанесена информация о дате и времени постановки орудий добычи (вылова), номере путевки и номере разрешения на добычу (вылов) водных биоресурсов, выданного юридическому лицу или индивидуальному предпринимателю, а в случае, если путевка на добычу (вылов) водных биоресурсов не предусмотрена, - информация о гражданине (фамилия, имя, отчество (при наличии), дате и времени постановки орудий добычи (вылова)).

Находиться на водных объектах рыбохозяйственного значения, в их водоохранной зоне с сетными орудиями добычи (вылова), не учтенными в территориальных органах Росрыболовства и не имеющими обязательной поштучной маркировки.

Оставлять установленные на водном объекте жаберные сети без контроля лица, осуществляющего их применение.

**ПЕРЕЧЕНЬ РЫБОЛОВНЫХ УЧАСТКОВ, НА КОТОРЫХ ВОЗМОЖНО ОСУЩЕСТВЛЯТЬ ЛЮБИТЕЛЬСКОЕ РЫБОЛОВСТВО,
А ТАКЖЕ КОНТАКТНАЯ ИНФОРМАЦИЯ ПРИВЕДЕНА В ПРИЛОЖЕНИИ № 3.**



ПРИЛОЖЕНИЕ № 1



ПРИЛОЖЕНИЕ № 2



ПРИЛОЖЕНИЕ № 3

